

# CAMMINI DEVOZIONALI

## Santuario Oropa – Biella



*Sanctuaire Oropa - Piazzale Giovanni Paolo* © Jean BERNAUER

**Difficulté technique** : facile

**Difficulté physique (\*)** : 5-

**Cyclabilité** : 100 %

**Type de parcours** : asphalte

Ce parcours sillonne les monts à l'ouest de Biella et emprunte une partie des « cammini devozionali », c'est-à-dire les chemins de la dévotion. Cette région compte pas moins d'une vingtaine de sanctuaires dont le plus connu et le plus haut d'Europe est le sanctuaire Oropa. Il est niché dans les Alpes italiennes à 1135m d'altitude et est dédié à la Vierge Noire.

Le sanctuaire aurait été fondé au IV<sup>ème</sup> siècle par l'Évêque Eusèbe de Vercelli.

La montée directe depuis Biella vers le sanctuaire Oropa a été l'objet de plusieurs fins d'étape du Giro à six reprises. La dernière date de 2017. Le profil est donné en page 5.

### **Description**

Le parcours proposé est dans le sens horaire à partir de Biella. Néanmoins il est possible de le faire dans le sens inverse pour atteindre la **Colle della Colma** depuis Rosazza par une montée digne des grands cols alpestres. (21 virages) avec 8% moyen sur 7km et quelques passages à 15%. En termes de difficulté, c'est aussi difficile que le Tre Cime di Lavaredo. Pour ce faire il faut emprunter la **SP100** qui est très fréquentée surtout le week end.

## Parcours 63km 2 cols et 1298m de dénivelée

Depuis votre hébergement rejoindre le rond-point Via Bertodano/Alfonso Lamarmora [V1].

Remonter la Via Alfonso Lamarmora pavée jusqu'au troisième rond-point. Prendre la Via Ivrea jusqu'au 6ème rond-point [V3]. Prendre la Via Giovanni XII **SS338** jusqu'au point [V4], tourner à gauche sur la Via Romoglio puis Aperti et enfin Rossini. Au point [V7] prendre à gauche la Via Martiri della Libertà jusqu'à [V8] puis prendre la Via per Muzzano **SP404**.

Traverser Muzzano jusqu'à la **SP500** [V9]. Prendre le raidard de la via Roma en face **SP511**.

La route monte assez fortement jusqu'au Sanctuaire di Graglia

Au **Colle San Carlo** (1025m) sur le parking à droite on trouve une fontaine. Poursuivre la **SP512** à flanc de montagne d'où l'on peut admirer la vallée de l'Elvo et Biella au loin.

La route descend jusqu'au Pont de l'Elvo (961m) puis remonte jusqu'à la Cascina Croazia (1227m).

Une grande descente par une route assez large conduit à Monte Oropa.

Au passage [V11] s'arrêter pour visiter un cimetière monumental en arc de cercle et son escalier central imposant.

La route continue à descendre jusqu'au Sanctuaire.[V12] Tourner à gauche en direction de la Basilique Supérieure. La **SP513** longe le Sanctuaire jusqu'au départ du Téléphérique qui monte jusqu'au Refuge Savoia (1900m). On contourne la Basilique par l'arrière et la route s'enfonce dans une belle forêt après le ponceau qui franchit le torrent Oropa.(1188m).

Sur 5km on grimpe de 340m par une pente régulière à 7% et un final à 3% jusqu'au **Colle della Colma** (1488m). C'est l'un des rares cols-tunnels conservé.


Traverser le tunnel pavé de grosses dalles et non éclairé. Amorcer après la buvette à la sortie du tunnel une longue descente très pentue par une succession de lacets (21 en tout).(voir le profil en page 6)

On passe devant le Sanctuaire di San Giovanni d'Andorno puis au [V14] à la sortie de Rosazza dévaler la **SP100** jusqu'à Biella.

Au point [V18] traverser le pont qui enjambe le torennet Cervo et rejoindre le point de départ par la Via Bertodano partiellement pavée..



*Santuario di Graglia* © Piemontesvcape.com



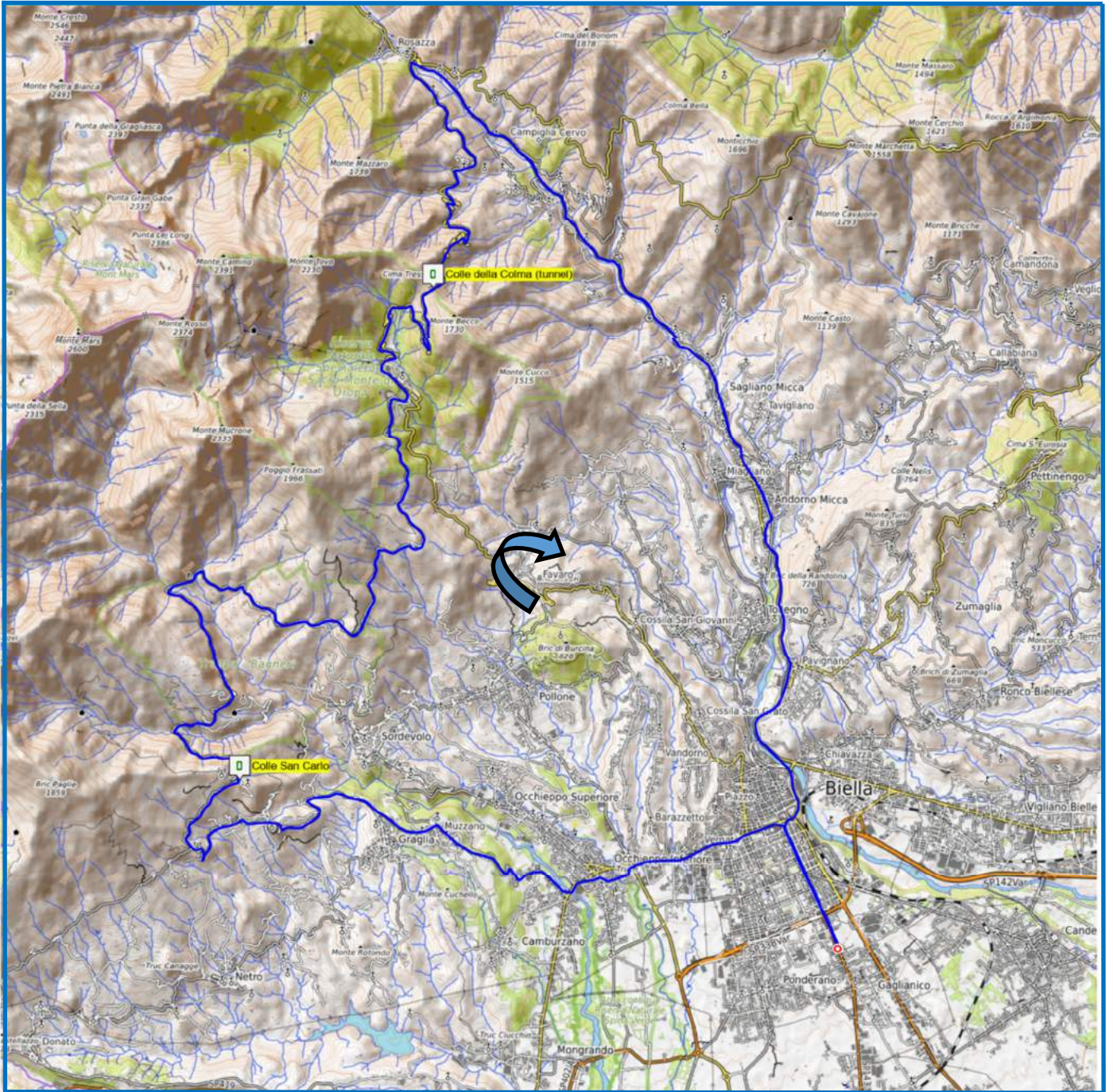
*Cimetière monumental d'Oropa* ©Gérard BIRELLI



*Basilique Supérieure*

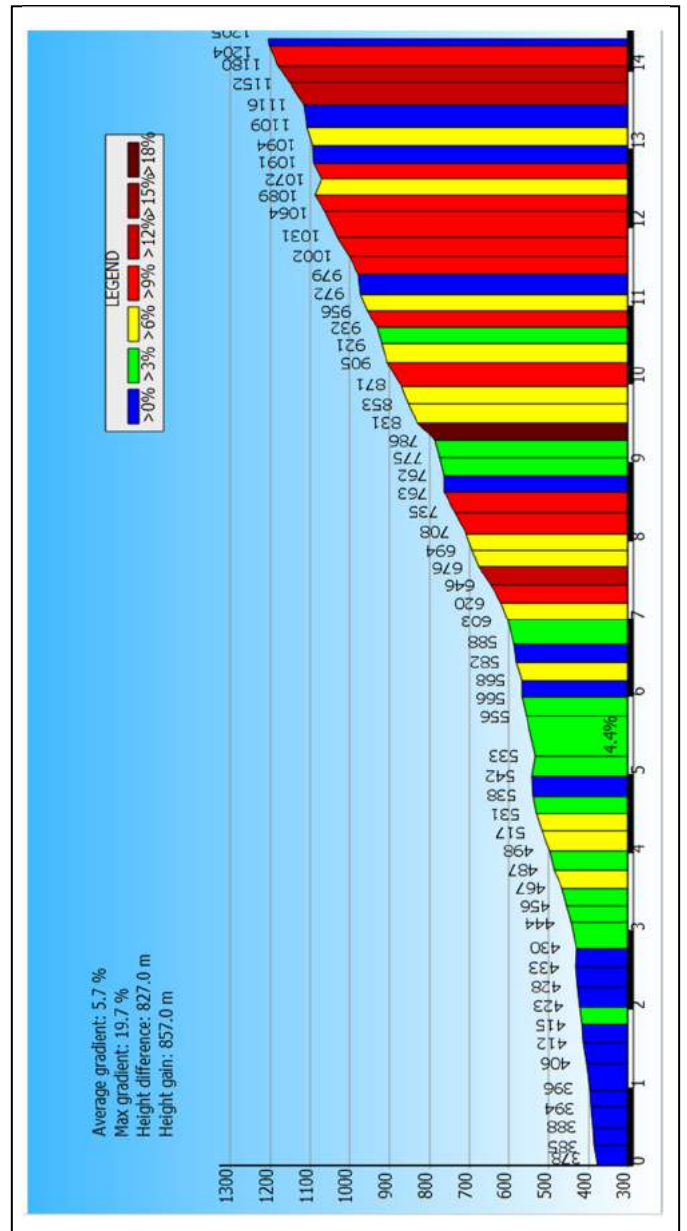
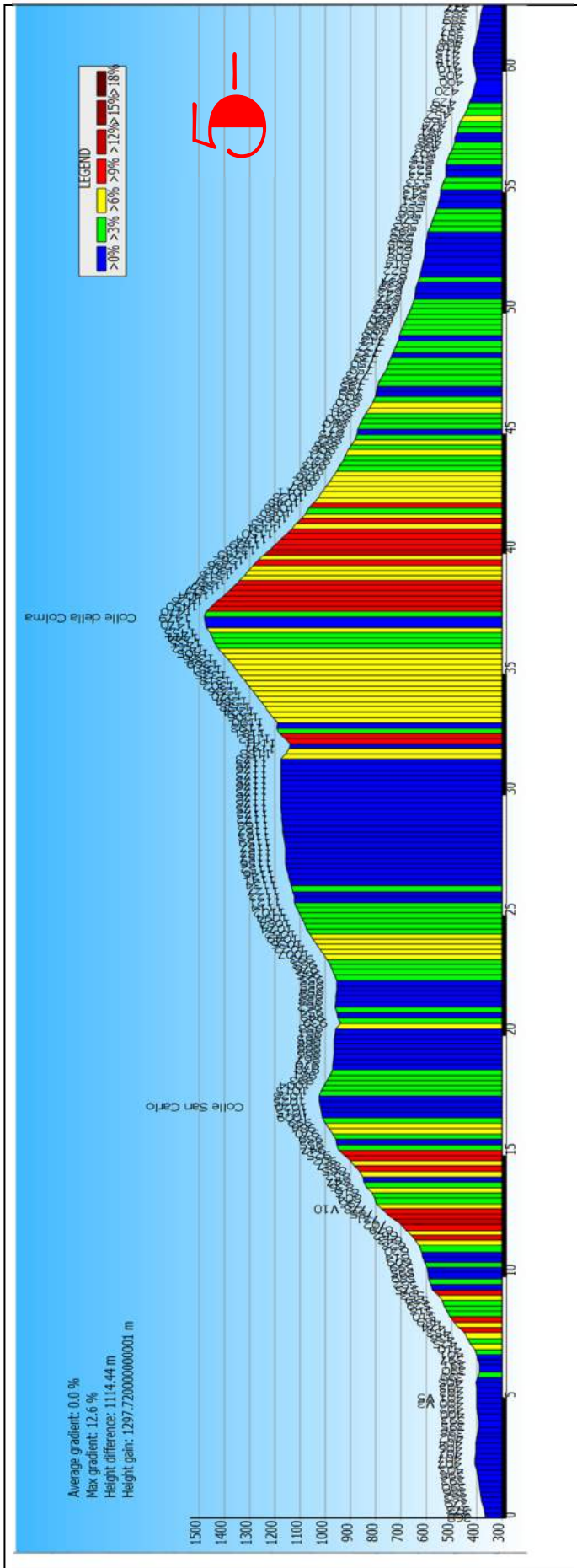
Prov	Alt	Lieu	Rte	Vers	Dist	Dist Tot	Ref. Catalogue	D+	D tot	%	Rq
BI	378	<b>Biella</b>			0	0					
BI	409	Via Bertonado / Lamamarmorada		←		2.29					V1
BI	394	Rp Via Ivrea		↗		3.94					V2
BI	400	Via Giovanni XII	SS338	↑		4.77					V7
BI	406	Via Martiri della libertà		↖		5.68					V8
BI	387	Via Muzzano		→		6.12					
BI	537	Muzzano		↑		8.95					
BI	562	Salesiani Bosco		↑		9.33					V9
BI	601	Via Roma	SP511	↗		10.44					
BI	780	Santuario di Graglia		↑		12.8					V10
BI	952	Fontaine	SP512	↗		15.29					
BI	1019	<b>Colle San Carlo</b>	SP512	↖		16.96	IT-BI-1025				
BI	961	Ponte sull'Elvo	SP512	→		22.35					
BI	1157	Cimitero Monumentale	SP512	→		31.63					V11
BI	1138	Santuario Oropa	SP513	←		32.03					V12
BI	1188	Ponte sull 'Oropa	SP513	↗		32.85					
BI	1488	<b>Colle della Colma</b>	SP513	↑		36.95	IT-BI-1488				
BI	876	Rosazza	SP100	→		44.85					V14
BI	523	Pavignano	SP200	↑		55.61					
BI	400	Ponte sul Cervo	SP200	←		59.67					V18
BI	415	Via bertonado		↗		60.69					
BI	378	<b>Biella</b>		↑		62.98					

Feuille de route



*Tracé du parcours*

Openrunner : <https://www.openrunner.com/r/12433998>



Monte finale Monte Sacro Oropa



Colle della Colma (tunnel) ©Gérard Birelli



**Colle della Colma depuis Rosazza**

